

FICHA DE INVENTARIO Y VALORACIÓN DE BIENES CULTURALES INMUEBLES

USO EXCLUSIVO DEL MINISTERIO DE CULTURA		INMUEBLE No	MZ	001
Código Nacional		Hoja 1	PR	026

1. DENOMINACIÓN

1.1. Nombre del Bien	Iglesia de La Concepción	1.2. Otros nombres	N.A.
1.3. Pertenece a valoración colectiva	No	1.4. Nombre	N.A.

2. CLASIFICACIÓN TIPOLOGICA

2.1. Grupo Patrimonial	Material	2.2. Subgrupo Patrimonial	Inmueble
2.3. Grupo	Arquitectónico	2.4. Subgrupo	Arquitectura religiosa
2.5. Categoría	Iglesia	2.6. Subcategoría	Iglesia

3. LOCALIZACIÓN

3.1. Departamento	Bogotá	3.2. Municipio	Bogotá D.C.
3.3. Nomenclatura	KR 9 10 19	3.4. Nomenclatura antigua	N.A.
3.5. Barrio	Centro Admin.	3.6. Código Barrio	003106
3.7. Dentro de sector urbano histórico	Si	3.8. Nombre sector urbano	Sector Urbano Antiguo
3.9. No. de manzana	001	3.10. No. de predio	026
3.11. CHIP	AAA0155EERJ	3.12. Localidad	Candelaria
3.13. Dentro de perímetro urbano	Si	3.14. UPZ	94
3.15. Nombre UPZ	Candelaria		

4. CARACTERÍSTICAS FÍSICAS DEL INMUEBLE

4.1. Características del predio		Área del predio (m2)	1729,5
Frente (ml)	31,9	Área ocupada (m2)	1466,1
Fondo (ml)	57,8	Área libre (m2)	263,4

4.2. Características edificación

	1	2	3	más pisos
Número de pisos		X		
Uso por piso	Dotacional	Dotacional	N.A.	N.A.

5. INFORMACIÓN CATASTRAL

5.1. Cédula catastral	003106012600000000	5.2. Matrícula inmobiliaria	050C01512404
5.3. Clase de predio	No PH	5.4. Destino económico	Dotacional privado
5.5. Tipo de propiedad	Religioso	5.6. Avaluo Catastral	2572951000
5.7. Valor referencia terreno m2	\$ 750.000		

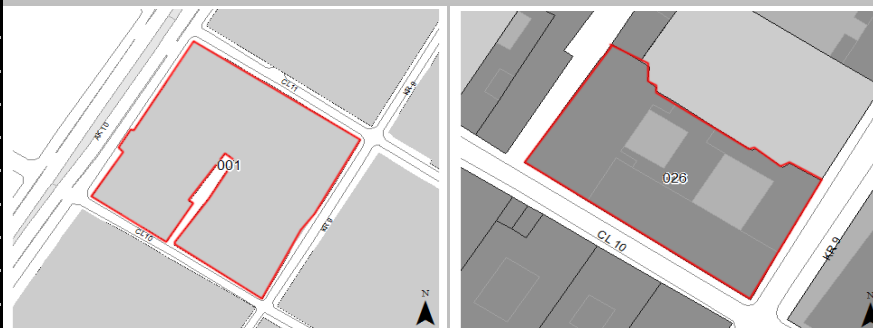
6. NORMATIVIDAD VIGENTE

6.1. POT-PBOT-EOT	POT	6.2. Enlace documento	http://www.alcaldiabogota.gov.co/sisjur/normas/Norma1.jsp?i=3769
6.3. Reglamentación	Decretos 469 de 2003 y 492 de 2007		
6.4. Declaratoria BIC (si/no)	Si	6.5. Ambito declaratoria	Nacional
6.6. Acto admin que declara	Decreto 1584 de 1975. Decre	6.7. Nivel de Intervención	N1-T7-G7
6.8. Aplicable a	N.A.		


7. OBSERVACIONES

N.A.

8. LOCALIZACIÓN



9. FOTOGRAFÍA DEL INMUEBLE



Fuente: Equipo Fotografía PEMP Patrimonio Inmueble

10. FOTOGRAFÍA DEL CONTEXTO




Fuente: Equipo Fotografía PEMP Patrimonio Inmueble

11. FOTOGRAFÍA ANTIGUA

NO DOCUMENTADO

Fuente: No documentado

	Diligenció:	PEMP Patrimonio Inmueble	Código de identificación	Hoja 1
	Fecha:	2016-2017		
	Revisó:	PEMP Patrimonio Inmueble	003106001026	de 1
	Fecha:	2018		